
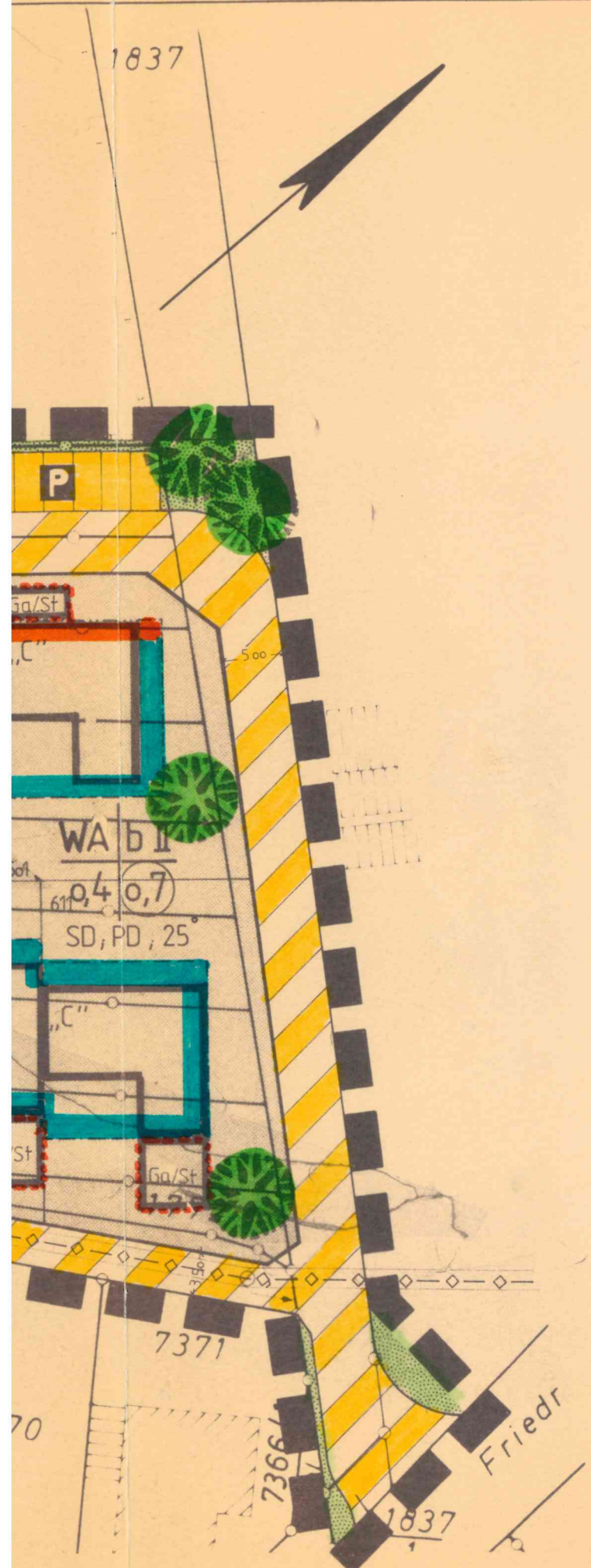


PLANZEICHEN § 2 (4) PLAN Z VO



ALLGEMEINES WOHNGEBIET

II

ZAHL DER VOLLGESCHOSSE,
ALS HÖCHSTZAHL

0,4

GRUNDFLÄCHENZAHL

(0,7)

GESCHOSSFLÄCHENZAHL

b

BESONDERE BAUWEISE



BAULINIE



BAUGRENZE



TRAUF - UND FIRSTRICHTUNG

SD

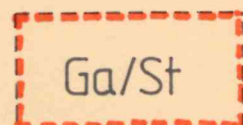
SATTELDACH

PD

PULTDACH

25°

DACHNEIGUNG



GARAGEN / STELLPLÄTZE



GRENZE DES RÄUMLICHEN
GELTUNGSBEREICHES



VERKEHRSFLÄCHE

ÖFFENTL. PARKPLÄTZE



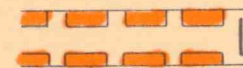
WOHNWEG, VERKEHRSBERUHIGTER
BEREICH (BETONSTEINPFLASTER)




ANPFLANZEN VON BÄUMEN



LÄRMSCHUTZWAND 3m HOCH




LEITUNGSRECHT FÜR DIE
ALLGEMEINHEIT



HAUPTABWASSERLEITUNG

ZEICHENERKLÄRUNG



VORGESCHLAGENE

- GEBÄUDE

- GARAGEN

- GRUNDSTÜCKSGRENZEN

ÜBERSCHLÄGIG ERMITTELTE
GRUNDSTÜCKSGRÖSSE

312

RECH

§§ 1-4
DIE BAU
15.9.197
BauNVO
IN DER
ORDNUN
GEBÄUDE

VERF

DER GE
BESCHLI
DIE BÜR
NACH A
AM.....1
DER BEE
...13.2.8
DER GE
ANREGU
ES WIR
MIT DEN

SCHWET

DER BEE
KREIS
MIT ORT
AM...12

NICHT

